

## PRÉFET DE L'ALLIER

### Direction départementale des territoires

Service Environnement  
Mission Espaces Naturels

Compte-Rendu  
Comité de pilotage des sites Natura 2000  
« Étangs de Sologne Bourbonnaise » et  
« Étang de la Racherie »

**Référence :**

Affaire suivie par : Pierre-Henri Peyret  
courriel : pierre-henri.peyret@allier.gouv.fr  
Tél. : 04 70 48 77 58 – Fax : 04 70 48 79 01

**Objet :** Sites Natura 2000 – COPIL Étangs de  
Sologne Bourbonnaise

Sous la présidence de M. MICHALAK, Secrétaire Général de la Préfecture de Moulins, le comité de pilotage Natura 2000 des sites « Étangs de Sologne Bourbonnaise » et « Étangs de la Racherie » s'est réuni le 12 décembre 2011 à Thiel-sur-Acolin, à 14h30.

Participaient à cette réunion :

Personnes figurant à la liste d'émargement jointe.

Excusés :

Mr le Président du Conseil Régional d'Auvergne.  
Mr le Président de la Communauté de Communes de Varennes-Forterre.

Ouverture de la séance par M. MICHALAK, qui rappelle l'ordre du jour.

Il donne ensuite la parole à M. JUBAULT, du bureau d'études Mosaïque Environnement et à M. VERON du Conservatoire d'Espaces Naturels (CEN) de l'Allier, opérateurs, qui font une présentation des éléments suivants :

**1) Bilan de Comité de Pilotage du 30 avril 2010 :**

Un retour est fait sur la commande de révision du DOCOB données au bureau d'études Mosaïque Environnement et au CEN Allier. Ceci afin d'actualiser le diagnostic socio-économique, de recalculer le périmètre du site, et de prospecter d'autres habitats naturels et d'espèces.

**PJ :** 1 liste d'émargement.

**Copie à :**

## **2) Validation de la fusion des deux sites actuels :**

Les arguments en faveur de cette proposition sont les suivants :

- Les deux sites sont considérés comme un seul depuis l'élaboration du premier DOCOB en 1999-2000 ;
- Un seul arrêté préfectoral porte approbation du DOCOB unique ;
- La composition du COPIL de chaque site est identique ;
- Cette fusion officialise la gestion des deux sites au sein du même DOCOB ;
- Cette mesure facilitera la compréhension et l'appropriation des acteurs locaux.

Le COPIL valide la fusion des deux sites.

Le nom du nouveau site sera « Étangs de Sologne Bourbonnaise ».

Un nouvel arrêté préfectoral de désignation sera pris.

## **3) Validation du nouveau périmètre :**

La mise en œuvre de la contractualisation, l'ajustement des zones à enjeux, notamment des habitats à Cistude (sites de ponte) nécessitent un recalage du périmètre au niveau de la parcelle cadastrale. Ce recalage est présenté, étang par étang, en faisant apparaître les parcelles intégrées, ainsi que leur niveau d'intégration (parcelles cadastrales entières, îlots culturels, prairies).

Les opérateurs précisent que cette extension s'est réalisée sur la base d'une consultation des exploitants, questionnés en 2008 lors du diagnostic réalisé par la Chambre d'Agriculture.

- M. MARANDON (ONCFS) demande si l'intégration de propriétés riveraines de l'étang Picuze, un temps évoquée, a été finalisée.
- M. VERON répond que, le propriétaire concerné n'ayant finalement pas souscrit d'intégration, ces terrains ne peuvent faire partie du site.

Le nouveau périmètre recalé est donc assis sur 6 communes, pour une surface de 468 ha environ. Il englobe 11 entités séparées contenant en tout 21 étangs, et il concerne 40 propriétaires.

Le COPIL valide le nouveau périmètre.

Ce dernier sera mis en consultation auprès des communes et des EPCI concernés.

## **4) Bilan du groupe de travail « Propriétaires et ayants-droits » :**

Ce groupe de travail s'est réuni le 11 juin 2011 à Dompierre-sur-Besbre, et a rassemblé 13 participants.

De nouvelles personnes, jusqu'à présent peu associées à la démarche, ont pu obtenir à cette occasion des informations sur le fonctionnement du réseau Natura 2000 en général, et sur les sites des étangs de Sologne Bourbonnaise en particulier.

Les enjeux du site ont été précisés, notamment la notion de complexe d'étangs, dont le maintien fonctionnel est primordial pour la préservation de la cistude d'Europe.

Les grandes lignes du programme d'actions pour le site fusionné ont été abordées, et cela n'a pas soulevé de remarque particulière.

Les gestionnaires de l'étang de la Rancherie ont fait part de leur retour d'expérience concernant le contrat Natura 2000 mis en œuvre en 2010 (travaux de reprofilage de berges).

Globalement, les participants ont émis le souhait de pouvoir échanger régulièrement avec l'animateur.

## 5) Actualisation et validation du diagnostic écologique :

En complément d'un premier diagnostic réalisé en 1999-2000, de nouveaux étangs ont été prospectés, et une cartographie des habitats terrestres, par photo-interprétation, a été réalisée.

Huit habitats naturels d'intérêts communautaires ont été identifiés : deux habitats aquatiques, un habitat des vases exondées, deux habitats de prairie, un habitat forestier ponctuel et deux habitats relictuels de lande.

En outre, la présence de quatre espèces d'intérêt européen a été confirmée : la Cistude d'Europe, le Lucane Cerf-volant, le Grand Capricorne du Chêne et la Marsilée à quatre feuilles.

Il est probable que quatre autres espèces d'intérêt européen soient présentes sur le site : la Bouvière, le Triton crêté, la Leucorrhine à gros thorax et l'Agrion de Mercure.

- M. LE ROUX (LPO) demande si le cuivré des marais a été contacté sur le site.
- M. VERON répond par la négative.

- Mme LORCA (FDC 03) interroge le CEN Allier sur la signification du terme « d'entité », utilisé dans le projet de DOCOB.

- M. VERON répond qu'il s'agit d'un ensemble proches d'étangs, ou d'un étang isolé. C'est l'ensemble de ces entités distinctes qui forment le site en lui-même. Ainsi, les 11 entités du site regroupent 21 étangs.

Le COPIL valide le diagnostic écologique.

## 6) Validation du programme d'actions :

Eu égard aux enjeux du site, les objectifs prioritaires de conservation sont présentés par l'opérateur :

- Limiter la mortalité des espèces par destruction directe ;
- Limiter la disparition des habitats d'espèces et des habitats naturels ;
- Permettre l'appropriation du site et de ses enjeux par les habitants et les usagers ;
- Suivre l'évolution des habitats et des espèces d'intérêt communautaire.

Chacun de ces objectifs est décliné dans le DOCOB par un objectif opérationnel, lui-même correspondant à une action. Cette action pouvant être mise en œuvre par un outil d'animation ou de contractualisation.

par exemple, il est proposé la restauration ponctuelle d'une partie de l'habitat de la Cistude, en aménageant des zones de ponte, via des contrats Natura 2000.

- M. MARANDON précise que la conservation de la Cistude passe aussi par la préservation de ses sites d'hivernage. Cela implique une limitation des temps d'assec des étangs en cas de vidange, et un choix dans la période de vidange. Il apparaît nécessaire de sensibiliser les propriétaires à cette problématique. En outre, les services de l'État instruisant ces déclarations de vidange doivent pouvoir être informés sur les zones de présence de l'espèce.

L'opérateur présente ensuite l'ensemble des contrats Natura 2000 pouvant être engagés à l'avenir sur le site.

Il fait en outre un retour sur les outils déjà élaborés et fonctionnels sur le site : les MAEt et la charte Natura 2000.

- M. TABOURIN (DREAL Auvergne) fait quelques rappels concernant la possibilité de transfert de portage du site aux collectivités.

Une discussion s'engage ensuite concerne les MAEt et leur application. Il est soulevé la problématique de la fin de programmation en 2012, ainsi que la nécessité de réaliser un état des lieux après les premières années de contractualisation. Il sera donc ajouté au programme d'action la réalisation d'un bilan de la contractualisation afin d'évaluer l'efficacité des mesures entreprises.

Les échanges se poursuivent sur les mesures « acquisitions foncières », « suivi de la qualité de l'eau » et « suivi des espèces » afin que les actions correspondantes soient précisées.

A l'issue de ces discussions, le COPIL valide le programme d'actions.

- Mme LORCA demande pourquoi une présentation du nouveau régime des évaluations des incidences n'a pas été prévue lors de ce COPIL.

- M. PEYRET (DDT Allier) répond que, pour les sites portés par l'État, cette présentation sera faite lorsque l'ensemble des listes locales des activités soumises à évaluation des incidences sera arrêté. Cette présentation devrait pouvoir intervenir lors d'un prochain COPIL, au deuxième semestre 2012.

## 7) Calendrier de réalisation :

L'opérateur propose un calendrier de travail pour les mois à venir :

- Janvier / Février 2012 : intégration par l'opérateur des corrections, et actualisation du DOCOB (intégration du volet socio-économique) ;
- Janvier /Février 2012 : consultation par la DDT des communes et EPCI, sur le périmètre actualisé ;
- Mars 2012 : livraison du DOCOB par l'opérateur ;
- Printemps / été 2012 : appel à candidatures pour l'animation du site.

Le COPIL valide ces actions et ce calendrier.

La séance est levée à 16h30.

### Résumé du COPIL :

- La fusion des deux sites est validée.
- Le nouveau site se nomme « Étangs de Sologne Bourbonnaise ».
- Le périmètre recalé est validé.
- Le diagnostic écologique actualisé est validé.
- Le programme d'actions est validé.
- Après actualisation du DOCOB, notamment intégration du volet socio-économique, la mise en consultation du périmètre recalé sera lancée début 2012.




Le Secrétaire Général,









Christian MICHALAK

**COPIL « Étangs de la Sologne Bourbonnaise » et « Étang de la Racherie »**  
**12 décembre 2011 – THIEL-SUR-ACOLIN**

**FEUILLE DE PRESENCE**



Nom et Prénom	Fonction ou organisme	Émargement	Adresse postale ou mail	Téléphone
	Conseil Régional d'Auvergne	Excusé		
	Conseil Général de l'Allier			
	Communauté d'Agglomération de Moulins			
	Communauté de Communes Val de Besbre – Sologne Bourbonnaise			
	Communauté de Communes du Pays de Chevagnes en Sologne Bourbonnaise			
	Communauté de Communes de Varenne-Forterre	Excusé		
	Mairie de CHAPEAU			
Jean-Luc BESNIER	Mairie de DOMPIERRE SUR BESBRE		Mairie de Dompiere-sur-Besbre 12 rue de la République 481130	
	Mairie de LUSIGNY			
	Mairie de PARAY LE FRESIL			
	Mairie de SAINT GERAND DE VAUX		Mairie de Saint Gerand de Vaux 03840 La Chapelle	06 70 45 08 93
Christian Lecomte	Mairie de THIEL SUR ACOLIN			06 28 54 32 13

Nom et Prénom	Fonction ou organisme	Émargement	Adresse postale ou mail	Téléphone
THABOURIN Pierre	DREAL Auvergne			
M <sup>re</sup> PEYRET P.-Henri	DDT Allier		pierre-henri.peyret@allier.gouv.fr	04-40-48-77-79
MARANDON St-Val	ONCFS		stval03@oncfs.gouv.fr	
	ONEMA			
	Chambre d'Agriculture			
	Fédération Départementale des AAPPMA de l'Allier			
LOREN VALÉRIE	Fédération des Chasseurs de l'Allier		contact@fcdchasseurs38.com	0470341000
THALON Robert	Fédération Départementale des Syndicats d'Exploitants Agricoles de l'Allier		Thal on Robert	0670425355
	Union Départementale des Syndicats d'Exploitants Agricoles de l'Allier			
	Centre Régional de la Propriété Forestière d'Auvergne			
	Syndicat Départemental de la Propriété Privée Rurale de l'Allier			
	Syndicat des Propriétaires Forestiers Sylviculteurs du Bourbonnais			
	Syndicat des Propriétaires et Exploitants d'étangs du Bourbonnais			
Estelle COCHRANEZ	Conservatoire d'Espaces Naturels de l'Allier		estelle.cochranéz@conservatoires-naturels.fr	

Henri VERNON



Henri Vernon@espaces-naturels.fr

Nom et Prénom	Fonction ou organisme	Émargement	Adresse postale ou mail	Téléphone
	Fédération Allier Nature			
Guillaume Bourbonnais	Société Scientifique du Bourbonnais		Guillaume.Bourbonnais@fpo.fr	07 77 22 28 27
	Groupe Mammalogique d'Auvergne			
LE ROUX Guillaume	LPo Auvergne		Guillaume.LeRoux@fpo.fr	07 77 22 28 27

